



SERRES DE **PALS**

GOLF & SPORT CLUB



 PADEL

 FOOTBALL 5

 FOOTBALL 7

 BEACH & FOOTBALL VOLLEY

DR DRIVING RANGE


CLUB HOUSE

P

DR

1 PAR 4 Hcp 3



- 380m
- 359m
- 335m
- 318m
- 306m
- 153m

Las distancias de las marcas en las calles son tomadas a la entrada del green.

All fairway distance markers are measured in metres to the front of the green.

- En frente del green
Front of the green
- En medio del green
Middle of the green
- Detrás del green
Back of the green
- Fairway tees
- Green
- Rough
- Bunker
- Camino
Road
- Agua
Water
- Pastor eléctrico
Electric shepherd
- Pino
Pines
- Tamarindo
Tamarisk
- Arbol
Tree
- Olivo
Olive tree
- Platano
Banana tree
- Ciprés
Cypress
- o o o OB
- • • AP
- Sig. tee
Next tee

Reparar piques
Repair pitch marks

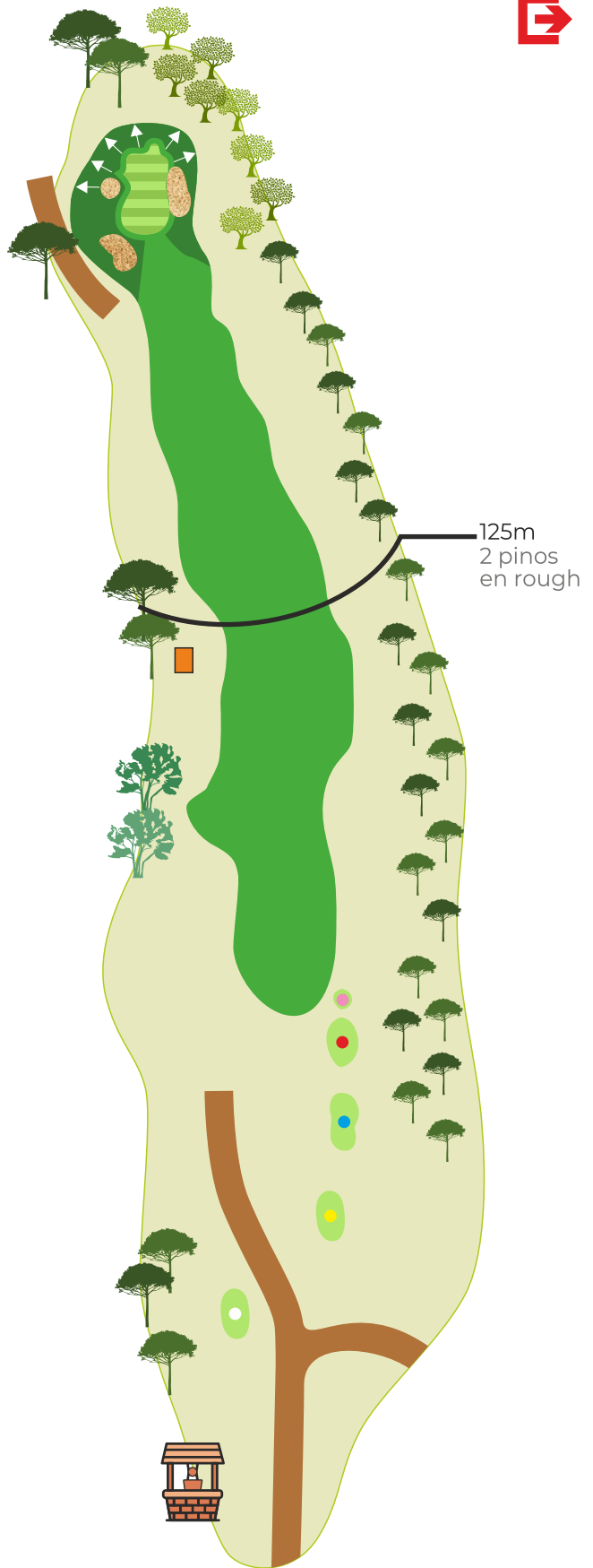
Rastillar bunkers
Rake bunkers

Reparar chuletas
Repair divots

No fumar en bosques
No smoking in the woods

Gracias - Thank you

OB



CLUB HOUSE

2 | PAR 5

Hcp 2



492m 468m

444m 408m

378m 283m

Las distancias de las marcas en las calles son tomadas a la entrada del green.

All fairway distance markers are measured in metres to the front of the green.

En frente del green
Front of the green

En medio del green
Middle of the green

Detrás del green
Back of the green

Fairway tees Green

Rough Bunker

Camino Road Agua Water

Pastor eléctrico
Electric shepherd

Pino Pines Tamarindo Tamarisk

Arbol Tree Olivo Olive tree

Platano Banana tree Ciprés Cypress

o o o OB AP

Sig. tee
Next tee

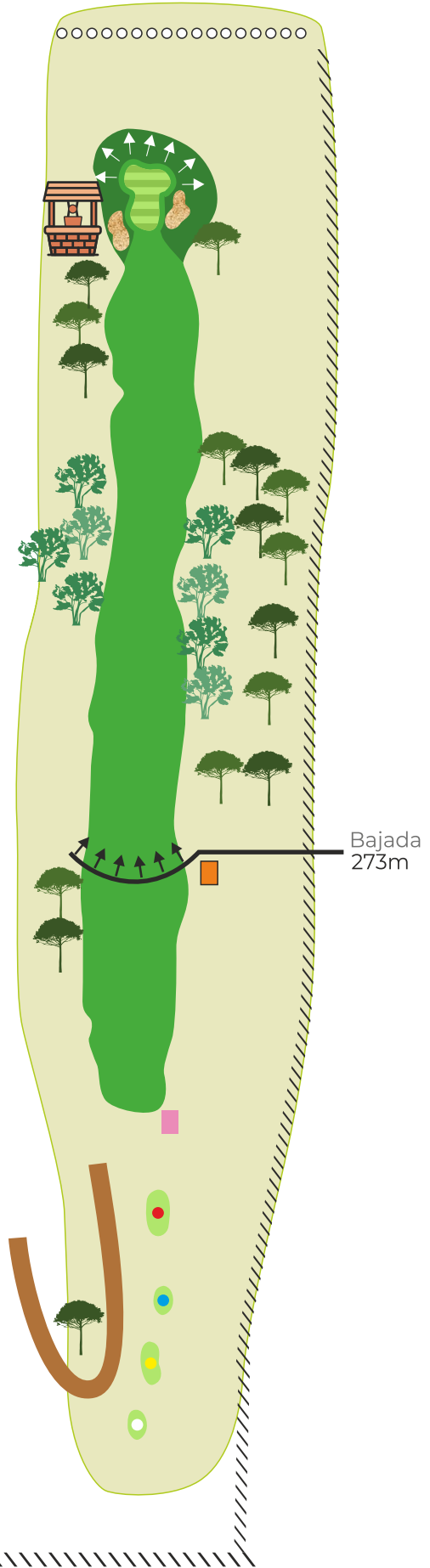
Reparar piques
Repair pitch marks

Rastillar bunkers
Rake bunkers

Reparar chuletas
Repair divots

No fumar en bosques
No smoking in the woods

Gracias - Thank you



OB ////////////////

3 PAR 4
Hcp 4




390m 364m


348m 321m


301m 230m


Las distancias de las marcas en las calles son tomadas a la entrada del green.

All fairway distance markers are measured in metres to the front of the green.


 En frente del green
Front of the green


 En medio del green
Middle of the green


 Detrás del green
Back of the green

 Fairway tees


 Green

 Rough

 Bunker

 Camino Road

 Agua Water

 Pastor eléctrico
Electric shepherd

 Pino
Pines

 Tamarindo
Tamarisk

 Arbol
Tree

 Olivo
Olive tree

 Platano
Banana tree

 Ciprés
Cypress

o o o OB

• • • AP

 Sig. tee
Next tee

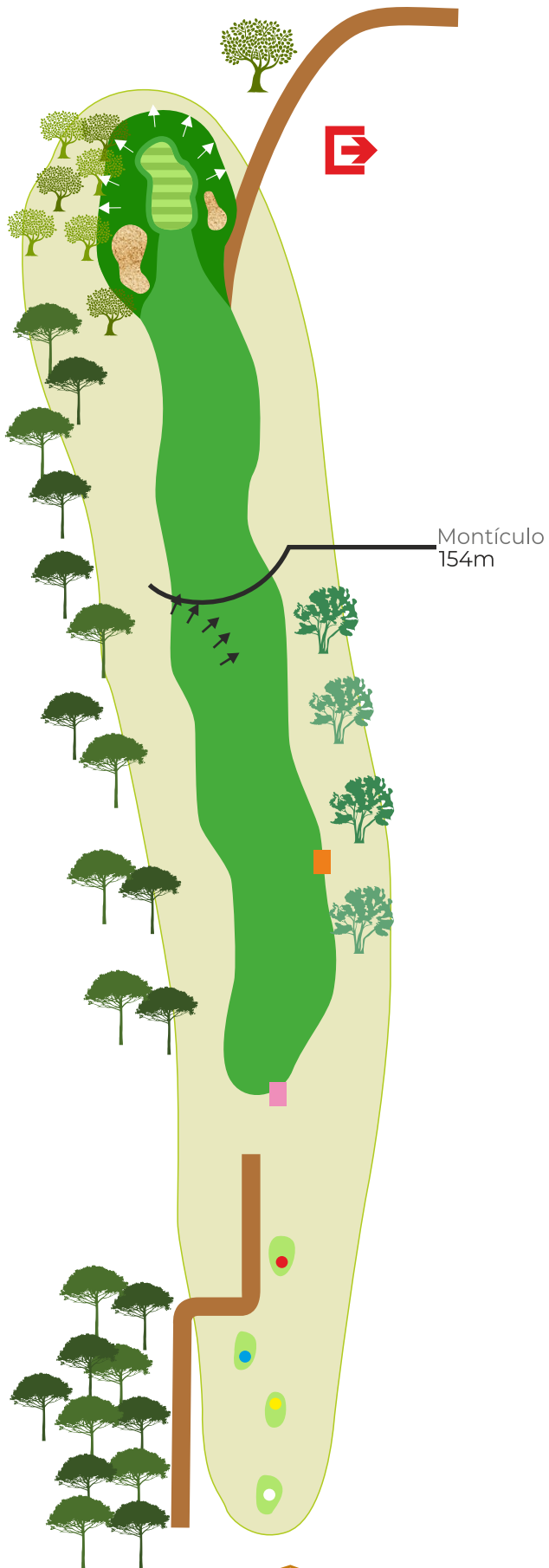
 Reparar piques
Repair pitch marks

 Rastillar bunkers
Rake bunkers

 Reparar chuletas
Repair divots

 No fumar en bosques
No smoking in the woods

OB //




CLUB HOUSE

Gracias - Thank you

4

PAR 3

Hcp 7




185m 179m


155m 148m


148m 129m

Las distancias de las marcas en las calles son tomadas a la entrada del green.

All fairway distance markers are measured in metres to the front of the green.

 En frente del green
Front of the green


 En medio del green
Middle of the green

 Detrás del green
Back of the green

 Fairway tees


 Green

 Rough

 Bunker

 Camino
Road

 Agua
Water

 Pastor eléctrico
Electric shepherd

 Pino
Pines

 Tamarindo
Tamarisk

 Arbol
Tree

 Olivo
Olive tree

 Platano
Banana tree

 Ciprés
Cypress

o o o OB

• • • AP

 Sig. tee
Next tee

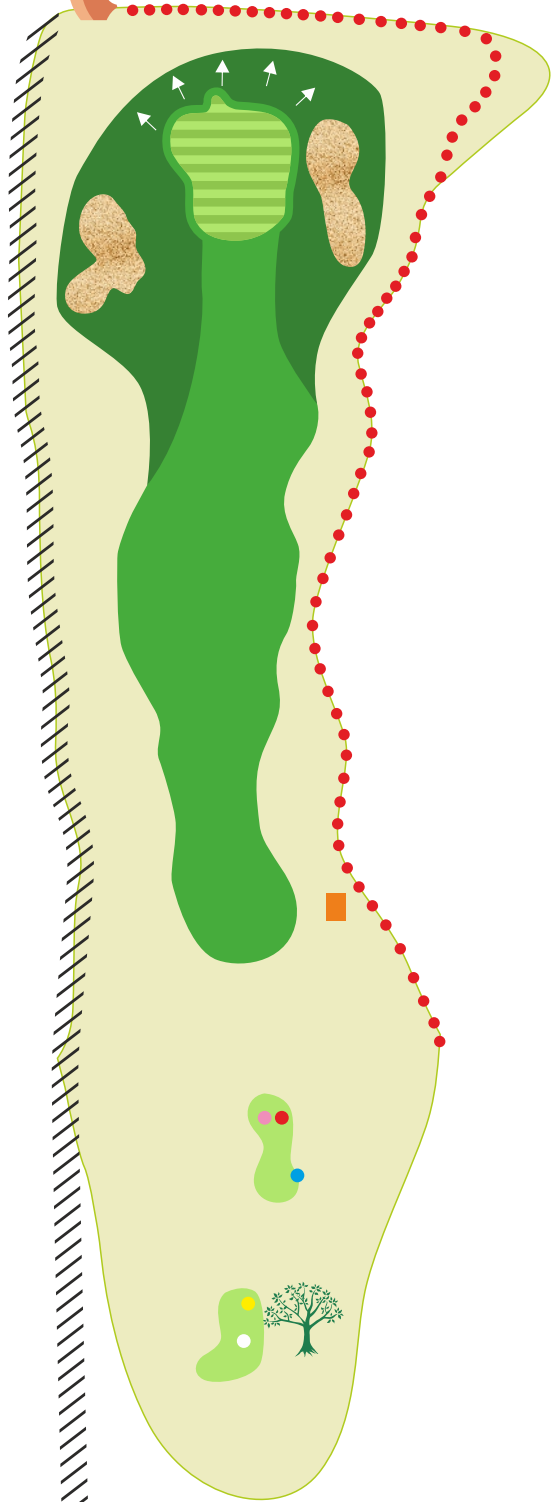
 Reparar piques
Repair pitch marks

 Rastillar bunkers
Rake bunkers

 Reparar chuletas
Repair divots

 No fumar en bosques
No smoking in the woods

Gracias - Thank you



OB

5 PAR 5

Hcp 1



- 512m
- 493m
- 459m
- 435m
- 423m
- 310m

Las distancias de las marcas en las calles son tomadas a la entrada del green.

All fairway distance markers are measured in metres to the front of the green.

- En frente del green
Front of the green
- En medio del green
Middle of the green
- Detrás del green
Back of the green
- Fairway tees
- Green
- Rough
- Bunker
- Camino
Road
- Agua
Water
- Pastor eléctrico
Electric shepherd
- Pino
Pines
- Tamarindo
Tamarisk
- Arbol
Tree
- Olivo
Olive tree
- Platano
Banana tree
- Ciprés
Cypress
- OB
- AP
- Sig. tee
Next tee

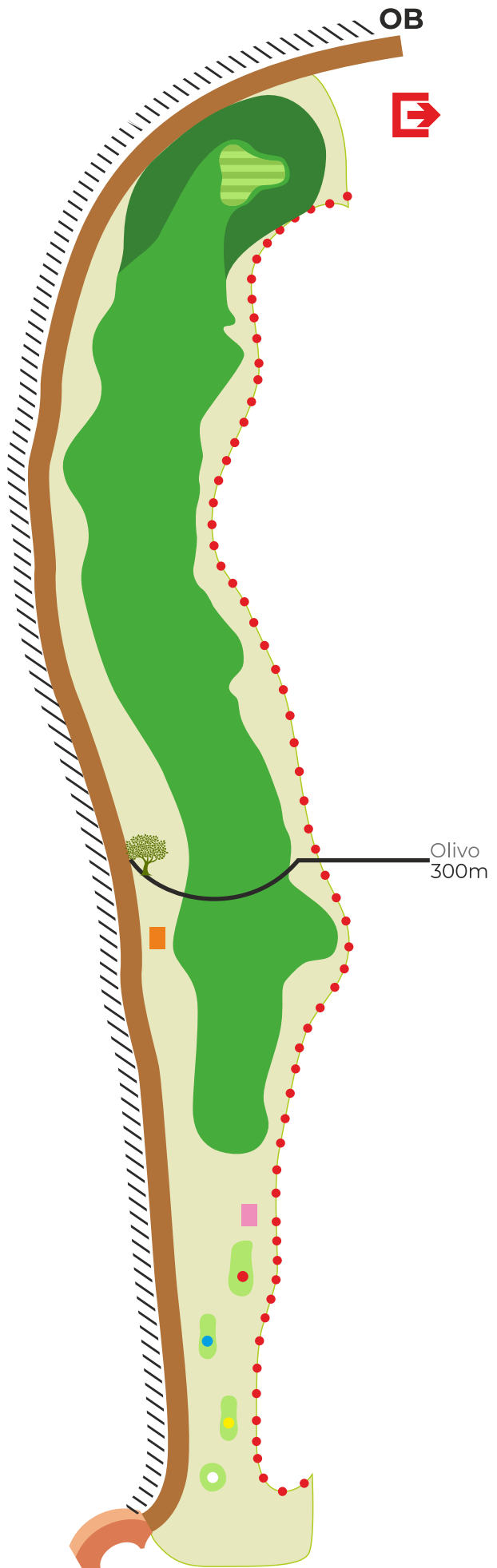
Reparar piques
Repair pitch marks

Rastillar bunkers
Rake bunkers

Reparar chuletas
Repair divots

No fumar en bosques
No smoking in the woods

Gracias - Thank you



6

PAR 4

N



Hcp 9

339m 314m

287m 256m

228m 184m

Las distancias de las marcas en las calles son tomadas a la entrada del green.

All fairway distance markers are measured in metres to the front of the green.

En frente del green
Front of the green

En medio del green
Middle of the green

Detrás del green
Back of the green

Fairway tees Green

Rough Bunker

Camino Road Agua Water

Pastor eléctrico
Electric shepherd

Pino Pines Tamarindo Tamarisk

Arbol Tree Olivo Olive tree

Platano Banana tree Ciprés Cypress

o o o OB . . . AP

Sig. tee
Next tee

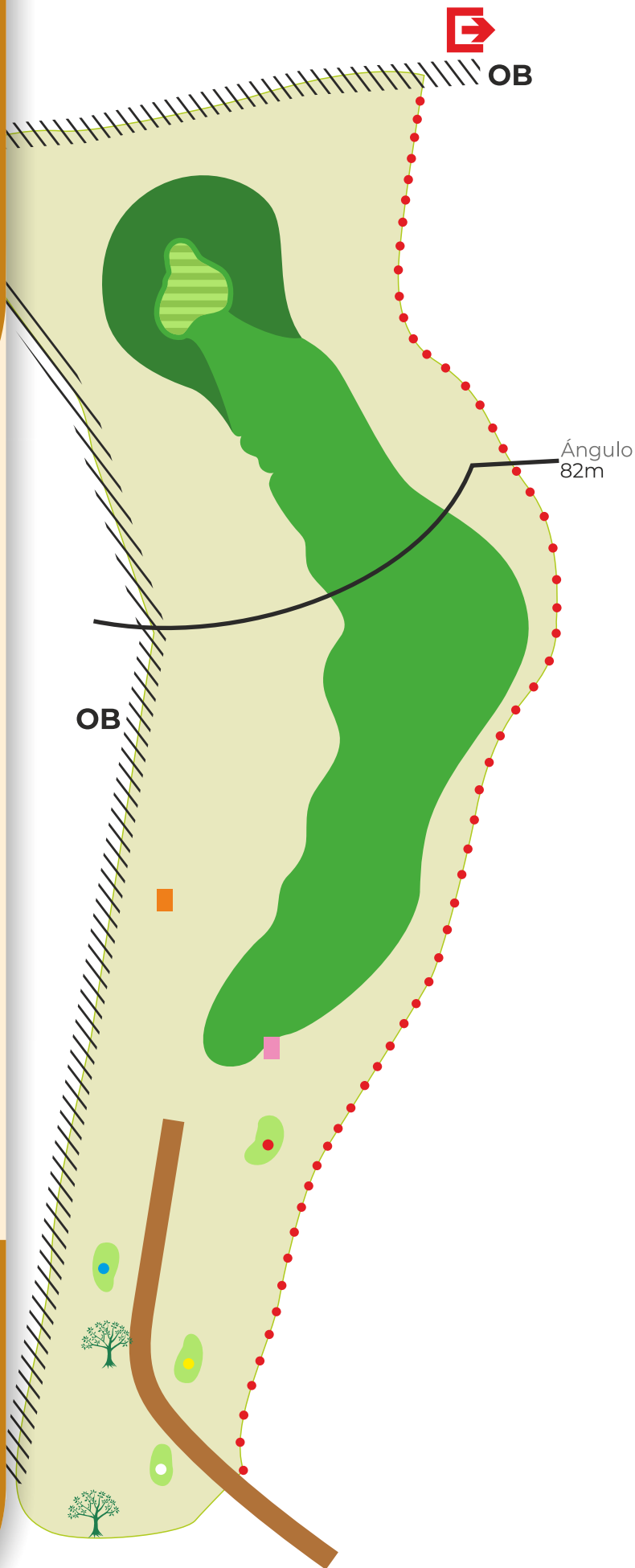
Reparar piques
Repair pitch marks

Rastillar bunkers
Rake bunkers

Reparar chuletas
Repair divots

No fumar en bosques
No smoking in the woods

Gracias - Thank you



7 PAR 4

Hcp 8




345m 318m


292m 257m


227m 229m


Las distancias de las marcas en las calles son tomadas a la entrada del green.

All fairway distance markers are measured in metres to the front of the green.


 En frente del green
Front of the green


 En medio del green
Middle of the green


 Detrás del green
Back of the green

 Fairway tees


 Green

 Rough

 Bunker

 Camino
Road

 Agua
Water


 Pastor eléctrico
Electric shepherd

 Pino
Pines

 Tamarindo
Tamarisk

 Arbol
Tree

 Olivo
Olive tree

 Platano
Banana tree

 Ciprés
Cypress

o o o OB ● ● ● AP

 Sig. tee
Next tee

 Reparar piques
Repair pitch marks

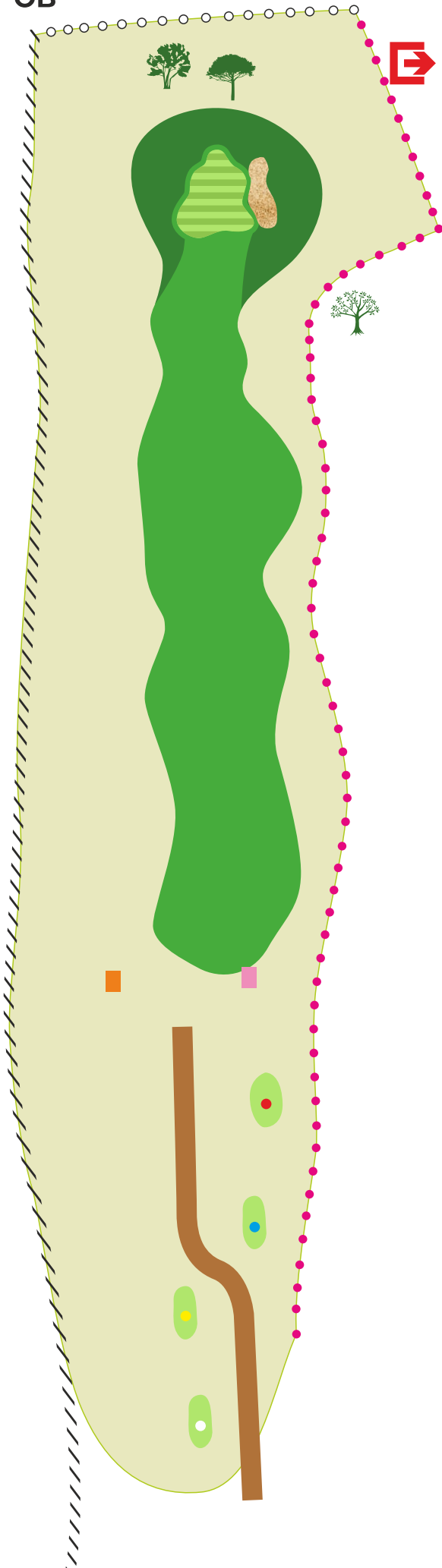
 Rastillar bunkers
Rake bunkers

 Reparar chuletas
Repair divots

 No fumar en bosques
No smoking in the woods

Gracias - Thank you

OB



8 PAR 3

Hcp 6



- 171m
- 151m
- 128m
- 124m
- 124m
- 85

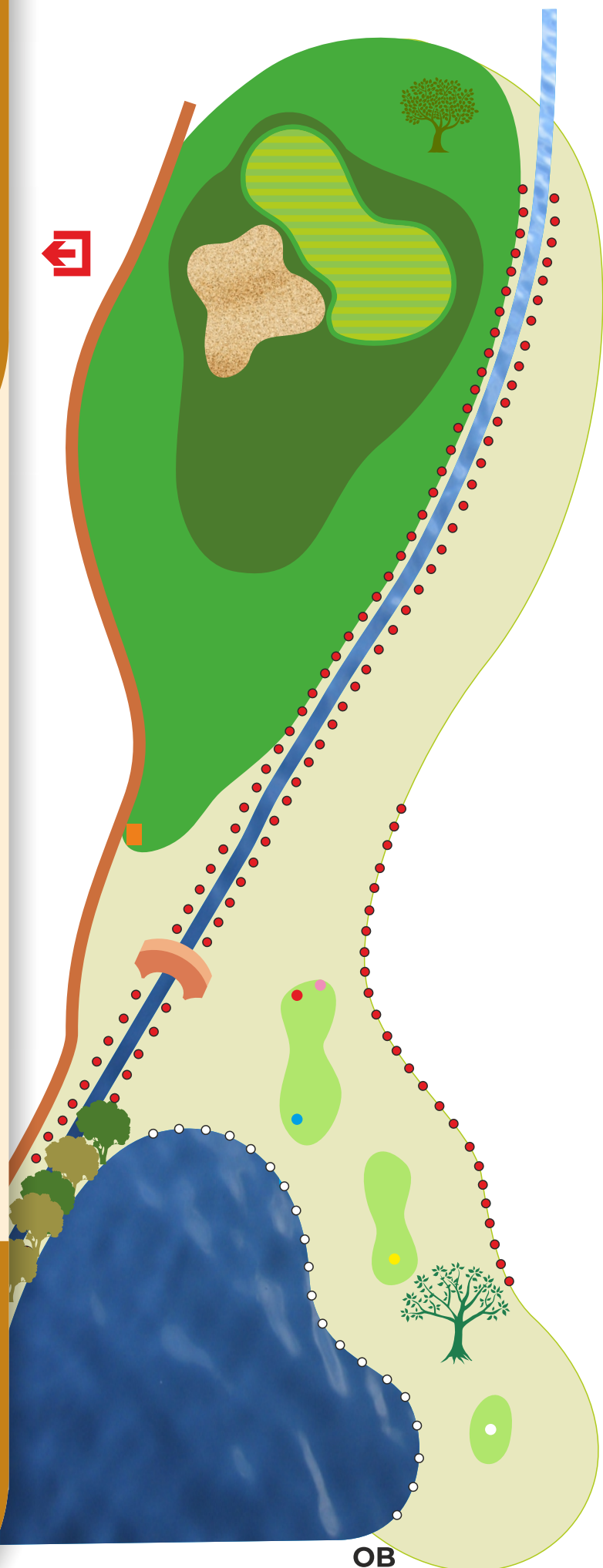
Las distancias de las marcas en las calles son tomadas a la entrada del green.

All fairway distance markers are measured in metres to the front of the green.

- En frente del green
Front of the green
- En medio del green
Middle of the green
- Detrás del green
Back of the green
- Fairway tees
- Green
- Rough
- Bunker
- Camino
Road
- Agua
Water
- Pastor eléctrico
Electric shepherd
- Pino
Pines
- Tamarindo
Tamarisk
- Arbol
Tree
- Olivo
Olive tree
- Platano
Banana tree
- Ciprés
Cypress
- OB
- AP
- Sig. tee
Next tee

- Reparar piques
Repair pitch marks
- Rastillar bunkers
Rake bunkers
- Reparar chuletas
Repair divots
- No fumar en bosques
No smoking in the woods

Gracias - Thank you



OB

9

PAR 4

Hcp 5



384m 361m

335m 310m

288m 285m

Las distancias de las marcas en las calles son tomadas a la entrada del green.

All fairway distance markers are measured in metres to the front of the green.

En frente del green
Front of the green

En medio del green
Middle of the green

Detrás del green
Back of the green

Fairway tees Green

Rough Bunker

Camino Road Agua Water

Pastor eléctrico
Electric shepherd

Pino Pines Tamarindo Tamarisk

Arbol Tree Olivo Olive tree

Platano Banana tree Ciprés Cypress

OB AP

Sig. tee
Next tee

Reparar piques
Repair pitch marks

Rastillar bunkers
Rake bunkers

Reparar chuletas
Repair divots

No fumar en bosques
No smoking in the woods

Gracias - Thank you

